

FÖRSLAG TILL ÄNDRING AV
STADSPLAN FÖR KV SMÖRBLOMMAN
OCH DAGGKÅPAN INOM
ÖVRE FRÖSÄNG
I OXELÖSUNDS STAD

UPPRÄTTAD I FEBRUARI 1965

Bertil Ringqvist





BERTIL RINGQVIST
ARKITEKT-SÄR

SKALA 1:1000
10 0 50 100 M

Grundkartan upprättad på grundval av flygfotokarta kompletterad genom inmätningar och avvägningar utförda av byggnadskontoret i Oxelösund.








BETECKNINGAR

GRUNDKARTAN

-  Nivåkurvor
-  Rutnät
-  Polygonpunkt
-  Huvudbyggnad resp. uthus



PLANFÖRSLAGET

GRÄNSBETECKNINGAR

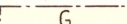
-  Linje belägen tre (3) meter utanför det område för vilket fastställelse sökes
-  Stadsplaneegräns
-  Gällande områdes och bestämmelsegräns
-  avsedd att utgå
-  Områdesgräns
-  Bestämmelsegräns
-  Gränslinjer ej avsedda att fastställas

OMRÅDESBETECKNINGAR




ALLMÄN PLATS

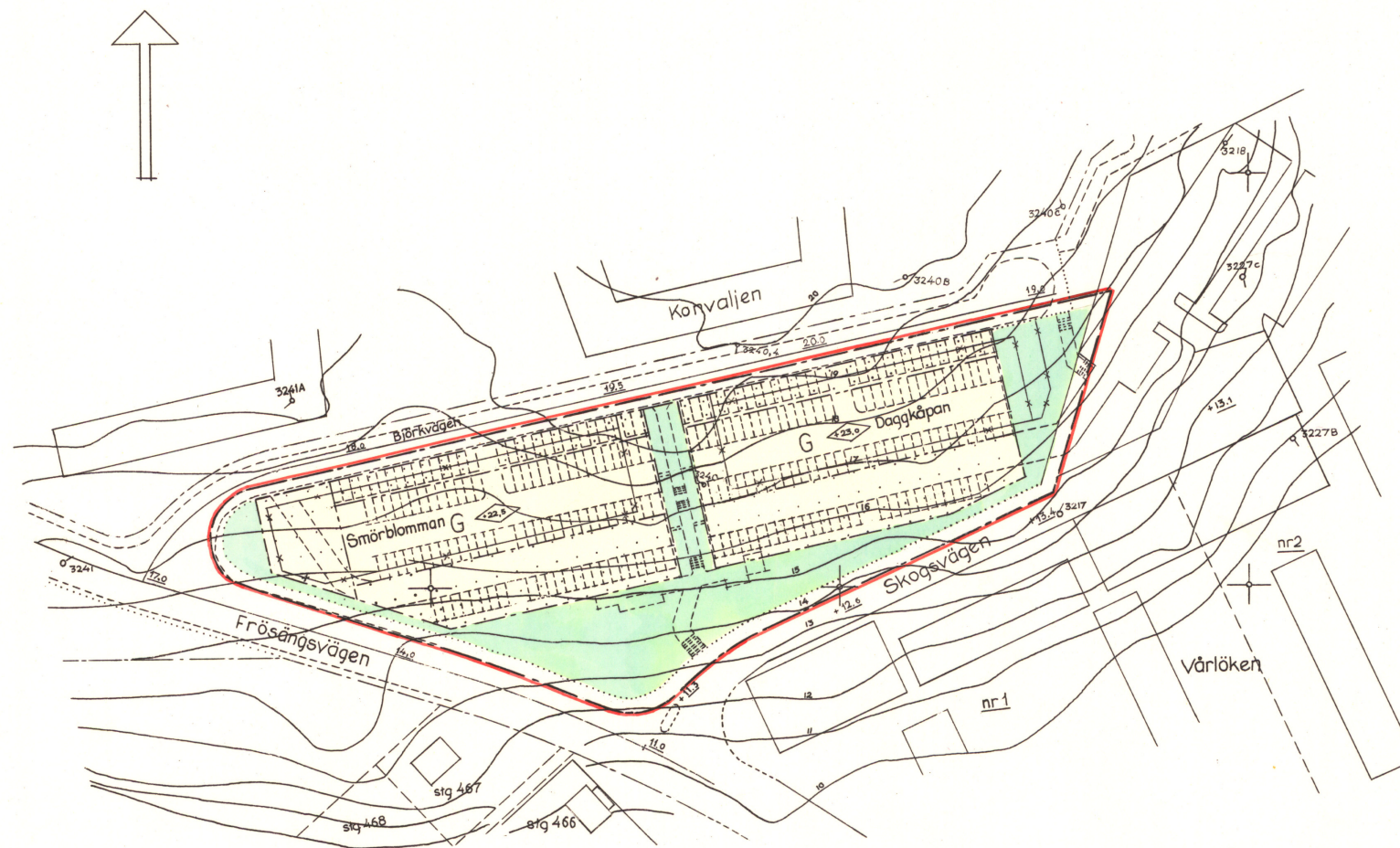
-  Gata
-  Park

BYGGNADSKVARTER

-  G Område för paragrafändamål

ÖVRIGA BETECKNINGAR

-  Mark som icke får bebyggas
-  + 0,0 Gällande gathöjd
-  0,0 Byggnadshöjd räknad från stadens nollplan



År 1965 den 18 juni fastställde länsstyrelsen den stadsplaneändring denna karta avser, och har detta beslut enligt 150 § tredje stycket byggnadslagen vunnit laga kraft; betygar Nyköping i landskansliet som ovan.
På tjänstens vägnar:
E. Lidberg
Utan avgift

Antaget av Oxelösunds stads byggnadsnämnd
den 7/4 1965 § 82 För Byggnadsnämnden
Walter Sandström
Ordförande

Kopiera likhet med originalet betygas.
Stockholm den 18/2/1965
SVENSKA REPRODUKTIONS AB
G. Lusbjerg
G. Lusbjerg