

KOPIA AV  
FÖRSLAG TILL ÄNDRING OCH UTVIDGNING AV STADSPLAN  
FÖR






**KV RADARN**

I OXELÖSUNDS KOMMUN, SÖDERMANLANDS LÄN








UPPRÄTTAT I JULI 1974 AV

BÖRJE HALLIN  
ARKITEKT SAR

**BETECKNINGAR**  
GRUNDKARTAN

-  fastighetsgräns
-  bostadshus
-  ekonomibyggnad
-  polygonpunkt
-  rutnätspunkt
- RADARN**  
3  
(6)  
102  
namn på kvarter  
nummer på rättsligt bildad tomt  
nummer på administrativt bildad tomt  
stadsägonummer

**PLANFÖRSLAGET**  
Gränsbeteckningar


-  stadsplanegräns
-  gällande områdesgräns avsedd att bibehållas
-  gällande bestämmelsegräns avsedd att bibehållas
-  gällande områdesgräns avsedd att utgå
-  gällande bestämmelsegräns avsedd att utgå
-  bestämmelsegräns
-  gränslinje ej avsedd att fastställas

**Områdesbeteckningar**  
BYGGNADSKVARTER

- BF** område för bostadsändamål fristående hus

ÖVRIGA BETECKNINGAR

-  mark som icke får bebyggas
-  gällande gatuhöjd
- II** antal våningar



SKALA 1:400

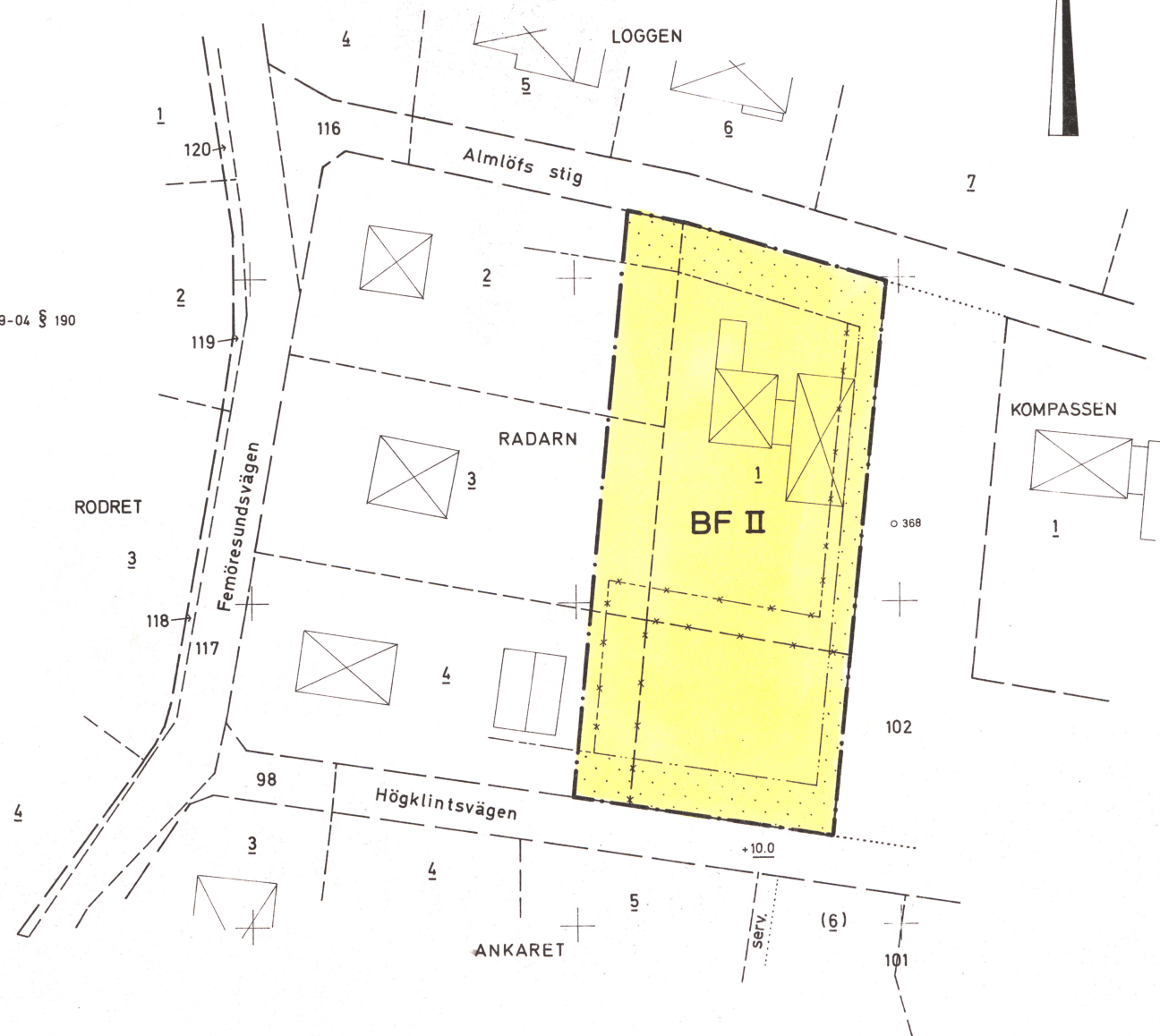
Grundkartan upprättad av  
Mätningkontoret i Oxelösund

Jan Kratz  
1:e mätningssingenjör

Länstyrelsen i Södermanlands län  
fastställde den 24/1 1974 den  
stadplan denna karta  
avser, och har därtill beslut enligt  
150 § tredje stycket byggnadslagen  
vunnit laga kraft; betygat Nyköping  
som ovan.  
Enligt uppdrag:  
*Lena Dorj*

Antaget av byggnadsnämnden  
i Oxelösunds kommun 1974-09-04 § 190  
För byggnadsnämnden

Walter Sandström  
Ordförande



Kopians likhet med originalet betygats  
Oxelösund den 13/2 1975

*Jan Kratz*