




KOPIA PLANKARTA

GRÄNSBETECKNINGAR

-  Plangräns
-  Användningsgräns
-  Egenskapsgräns

PLANBESTÄMMELSER

Följande gäller inom områden med nedanstående beteckningar.
Där beteckning saknas gäller bestämmelsen hela området.

MARKANVÄNDNING

Endast angiven markanvändning är tillåten

Allmänna platser

- H-GATA Gata som ingår i huvudnätet
- GCMVÄG Gång- cykel- och mopedväg

Kvartersmark

- H Handel

UTFORMNING AV ALLMÄNNA PLATSER

- +0,0 Föreskriven höjd över nollplanet

UTNYTTJANDEGRAD

- e 50 Högsta lokalarea i m² för kiosk

BEGRÄNSNING AV MARKENS BEBYGGANDE

-  Marken får inte bebyggas

MARKENS ANORDNANDE

- parkering Parkeringsplats skall finnas

UTFORMNING

-  Högsta byggnadshöjd i meter

ADMINISTRATIVA BESTÄMMELSER

- a₁ Genomförandetiden är fem år från den dag planen vinner laga kraft



UPPLYSNINGAR






Till planen hör förutom denna plankarta med bestämmelser:

- plan- och genomförandebeskrivning
- illustrationsplan
- grundkarta

Planen är upprättad enligt plan- och bygglagen (PBL)

Fastighetsregisterkarta nr 33

GRUNDKARTANS BETECKNINGAR

-  fastighetsgräns
-  väg/gångbanekant
-  slänt
-  ägoslagsgräns
-  nivåkurvor
- 5:1, 5:37 registernummer för fastighet
- belyningsstolpe
- // * ägoslagsmärkingar
- 5,1 avvågad höjd
- + polygonpunkt/rutnätspunkt

DETALJPLANEN

Godkänd av Bn 1989-10-04 § 98
Antagen av Kf 1989-12-28 § 95
Laga kraft 1990-01-31

Kopiens likhet med originalet bevisas
Oxelösund den 17/2 1990

Wagner Dahlberg

DETALJPLAN FÖR DELAR AV STJÄRNHOLM 5:1 och 5:37 INSKOGSLEDEN / SUNDAVÄGEN

OXELÖSUNDS KOMMUN, SÖDERMANLANDS LÄN

UPPRÄTTAD 1989-05-16 OCH REVIDERAD 1989-09-26

BENGT HOLMKVIST
STADSARKITEKT

SKALA 1:1000

