

PLANKARTA

PLANBESTÄMMELSER

Följande gäller inom områden med nedanstående beteckningar. Där beteckningar saknas gäller bestämmelser för hela planområdet. Endast angiven användning är tillåten.

GRÄNSBETECKNINGAR

-  Planområdesgräns
-  Användningsgräns
-  Egenskapsgräns

ANVÄNDNING AV MARK

Allmänna platser

- LOKALGATA** Lokaltrafik
- NATUR** Naturområde

Kvartersmark


- V₁** Småbåtshamnverksamhet

BEGRÄNSNINGAR AV MARKENS BEBYGGANDE

-  Marken får inte bebyggas

PLACERING; UTFORMNING; UTFÖRANDE

Utformning

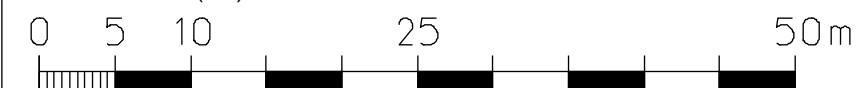
-  Högsta byggnadshöjd i meter

ADMINISTRATIVA BESTÄMMELSER

Genomförandetid

- a₂** Genomförandetiden är fem år från den dagen planen vinner laga kraft

SKALA 1:500 (A3)



- Plankarta med bestämmelser
- Särskilt utlåtande
- Planbeskrivning
- Illustrationer
- Genomförandebeskrivning
- Fastighetsförteckning

Detaljplan för del av FEMÖRE 1:4, Ljungholmsvägen

i Oxelösunds kommun, Södermanlands län

Oxelösund 8 maj 2012

Miljö- och samhällsbyggnadsförvaltningen

Samy Abu Eid

Planarkitekt

Planens beteckning

Dnr C 2/2012

Antagen

2012-10-17 § 143

Laga kraft

2012-11-13



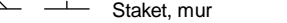







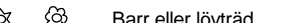

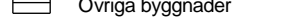






Plannummer

1853



ÖVERSIKTSKARTA

Grundkartans beteckningar

- | | | | |
|---|---|---|---|
|  Fastighetsgräns |  Huvudbyggnad, takkontur |  Staket, mur |  Belysningsstolpe |
|  Oxelö 8:50 Fastighetsbeteckning |  Huvudbyggnad, husliv |  Häck |  +14,3 Avvägd höjd |
|  Rutnät |  Övriga byggnader |  Barrskog, Lövskog |  Körbanekant |
| |  Skärmtak |  Barr eller lövträd |  Körbana kantsten |
| | |  Ägoslagsgräns |  Gångbanekant |
| | |  Dike |  Nivåkurvor |

Uppgifter om grundkartan

Upprättad år 1971 av Rikets allmänna kartverk
ajourförd och kompletterad karta uppdaterad
av Miljö- och samhällsbyggnadsförvaltningen
Oxelösunds kommun i april 2012
Koordinatsystem i plan SWEREF 99 1630
Höjdsystem RH 00
Mätnoggrannhet: HMK-Ge:D
Anders Sundblad
Mät/kartingenjör